MIDE
MANAGEMENT I DISSENY D'ESPECTACLES

WWW.MIDE.CAT

2023

PROPOSTA MIDE
PER A MUNICIPIS

Els codis QR per a ciutats i visites guiades són una forma innovadora de compartir informació pública per a diverses indústries.

Mapa virtual accessible a través de QR

Mapa virtual accessible a través de QR o de link.

Comportament del mapa

El comportament del mapa depèn de si l'usuari permet al sistema conèixer la seva ubicació (com a la majoria d'aplicacions de geolocalització).

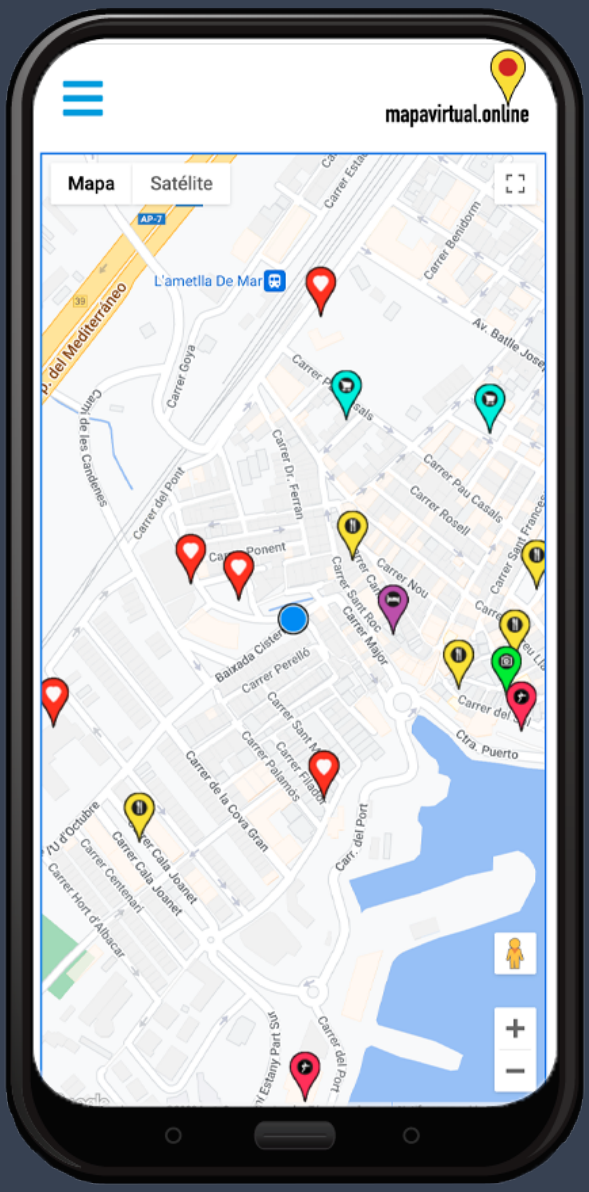

Si l'usuari no permet:

El mapa mostra una suposada ubicació de l'usuari configurada prèviament (centre del poble, plaça major, etc) i els emplaçaments al seu voltant en un radi d'1km (distància configurable)

Si l'usuari permet:

El mapa mostra la ubicació de l'usuari i els emplaçaments al seu voltant en un radi d'1km (distància configurable)

Navegació del mapa

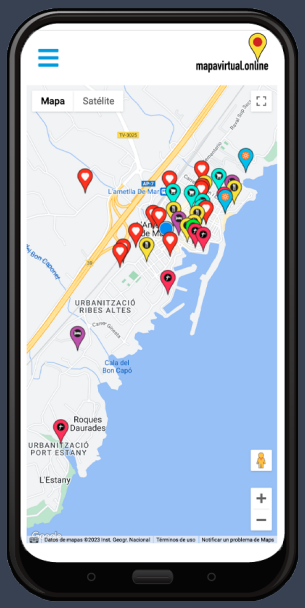

Sobre el mapa

L'usuari pot navegar sobre el mapa utilitzant els desplaçaments del mapa i el zoom. En cada cas al canviar el mapa apareixen els emplaçaments del nou mapa.

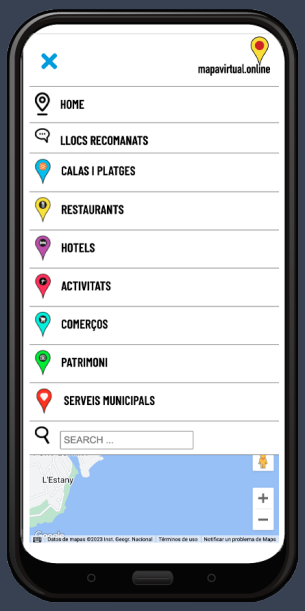

Per tipus d'emplaçament

El mapa virtual disposa d'un menú que permet navegar per veure els emplaçaments d'un tipus concret (els tipus del menú són configurables: Monuments, platges, botigues, serveis municipals etc). En aquest tipus de navegació, el mapa realitza un zoom automàtic per a mostrar tots els emplaçaments del tipus seleccionat.

Navegacions patrocinades

Aquest tipus de navegació us permet mostrar un emplaçament o un grup d'emplaçaments seleccionats. La navegació es pot iniciar a partir d'un botó inclòs a l'aplicació o a partir de bànners de promoció per a un emplaçament concret o un grup d'emplaçaments.

Recursos emplaçaments

Sobre el mapa

Els recursos dels emplaçaments sobre el mapa són totalment configurables incloent link a la web de l'emplaçament, link a un recurs propi (veure recursos externs) , fotografia , telèfon , adreça , text de descripció, veure recurs a Google maps, etc.

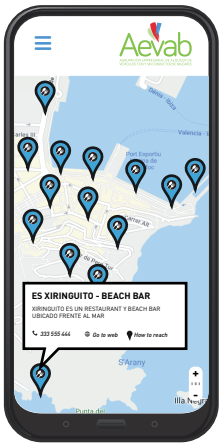

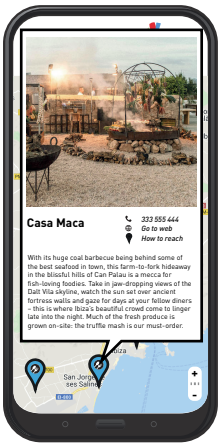





Recursos externs

El sistema permet atribuir recursos propis als emplaçaments, pàgina web pròpia, vídeo, descripció en àudio, etc.

Utilitats addicionals

La instal·lació del mapa virtual pot completar-se amb diversos mòduls i serveis per al municipi.

Els emplaçaments del mapa virtual poden accedir-se directament des d'un QR específic per a cada emplaçament. Això permet utilitzar el QR als emplaçaments.

QR en els emplaçaments

A través de la utilitat de Navegacions patrocinades poden encadenar-se emplaçaments per fer visites virtuals, rutes de senderisme, rutes de cicloturisme etc.

Visites virtuals

Amb el mapa virtual i els recursos per QR es poden fer instal·lacions que substitueixen les àudioguies per a la visita de monuments, museus, instal·lacions, etc.

Àudioguies



Quan s'utilitzen recursos d'àudio per als emplaçaments, es poden presentar en programes de podcàsting per a la promoció turística o cultural del municipi.

Podcasts



Formació online i presencial per a funcionaris i/o comerços orientats a la utilització de QR i els seus recursos als mapes virtuals per a màrqueting i promoció.

Màrqueting QR

Serveis orientats a la utilització de QR dinàmics a tot el municipi per a la dinamització dels serveis i la millora de la comunicació amb els ciutadans.

Municipis connectats

Costos d'Implementació

Primer any

- Hosting i servidor anual
- Configuració del mapa
- Alta 20 emplaçaments
- Formació en línia manteniment 10 hores
- Suport online 40 hores anuals
- Manteniment d'emplaçaments realitzat pel municipi

Altres anys

- Hosting i servidor anual
- Suport online 40 hores anuals
- Manteniment d'emplaçaments realitzat pel municipi

01 **Municipis menys 5.000 hab.**
2.000€ primer any 200€ altres anys.

02 **Municipis de 5.000 a 10.000 hab.**
3.000€ primer any 300€ altres anys.

03 **Municipis de 10.000 a 30.000 hab.**
4.000€ primer any 400€ altres anys.

04 **Municipis més de 30.000 hab.**
5.000€ primer any 500€ altres anys.

Utilitats i serveis addicionals

Segons pressupost

DISTRIBUÏT PER

MIDE

MANAGEMENT I DISSENY D'ESPECTACLES

RONDA DEL GUINARDÓ, 59 BIS, BAIXOS
08024 BARCELONA
TEL: 93 2849516